

Taith Gerdded

Cefnffordd Morgannwg

Taith Gerdded Cefnffordd Morgannwg

Taith gerdded hirdeithiog golygfaol yn Ne Cymru yw Taith Gerdded Cefnffordd Morgannwg. Mae'n dilyn llwybrau cyhoeddus, llwybrau ceffyl, llwybrau fforest, tir comin a lonydd tawel ar hyd y gefnen o Barc Gwledig Margam, ger Port Talbot, drwy olygfeydd ysblennydd yr ucheldir a'r cymoedd, i Gastell Caerffili.

Mae'r daith gerdded 33.2 milltir (53.4 km) ar hyd ymyl deheuol Pyllau Glo De Cymru yn cynnig golygfeydd panoramig o'r cymoedd geirwon cul a Bannau Brycheiniog i'r gogledd, ac ar draws y Fro i Fôr Hafren i'r de, gyda Dyfnaint a Gwlad yr Haf tu hwnt.

Mae arwyddion ar hyd y daith gyfan a gellir eu gweld ar daflenni 151, 165 ac 166 Explorer Arolwg Ordnans. Mae'r daith gerdded yn cysylltu gyda llwybrau hirdeithiog a llwybrau cylchol byr.

Ar y daith, ceir pentrefi a thafarndai yn cynnig bwyd a diod a llety hefyd. Am ragor o wybodaeth ewch i www.VisitWales.co.uk

Mae Taith Gerdded Cefnffordd Morgannwg yn cynnwys rhai camfâu a dringfeydd egniol ag uchder cyffredinol o tua 5818 troedfedd (1774m). Dylid cymryd gofal wrth groesi priffyrdd. Argymhellir defnyddio esgidiau cryf, dillad addas i bob tywydd a map 1:25000.

Mae trafnidiaeth gyhoeddus ar gael mewn amryw fannau ar hyd y daith gerdded gan gynnwys gorsafoedd rheilffordd Port Talbot Parkway (ar gyfer Parc Margam) a Chaerffili. Mae gwasanaethau bws uniongyrchol Rhifau X1 a 224 i Barc Margam o Port Talbot Parkway, neu gall ymwelwyr seiclo'r 6km i'r parc. I gael rhagor o wybodaeth ewch i: www.traveline-cymru.info



Am olygfeydd dramatig a panoramas heb eu hail



Castell Margam



Carreg 'Bro' wrth y pulpud



Golygfa o Fynydd Bychan



Afon Llynfi o Shwt



Llangeinwyr a Chwm Garw



Golygfa o'r Gorllewin ar hyd y Gefnffordd



Yr Allt



Castell Llantrisant



Yr olygfa o'r Garth



Coed Rhiw'r Ceiliog



Comin Caerffili



Castell Caerffili

Gwybodaeth Bellach

Am ragor o wybodaeth am y llwybr hwn cysylltwch â:

E-bost: RidgewayWalk@bridgend.gov.uk

Rhif Ffôn: 01656 642593

I gael copïau y gellir eu lawrlwytho ewch i:

www.caerdydd.gov.uk/cefngwlad

TUDALEN NESAF

TUDALEN FLAENOROL





Cyngor Bwrdeistref Siro

STRONG HERITAGE | STRONG FUTURE
RHONDDA CYNON TAF
TREFTADAETH GADARN | DYFODOL SICR

Noddir gan
Lywodraeth Cynulliad Cymru
Sponsored by
Welsh Assembly Government

CAERPHILLY
COUNTY BOROUGH COUNCIL
CYNGOR BWRDEISTREF SIROL
CAERFFILI

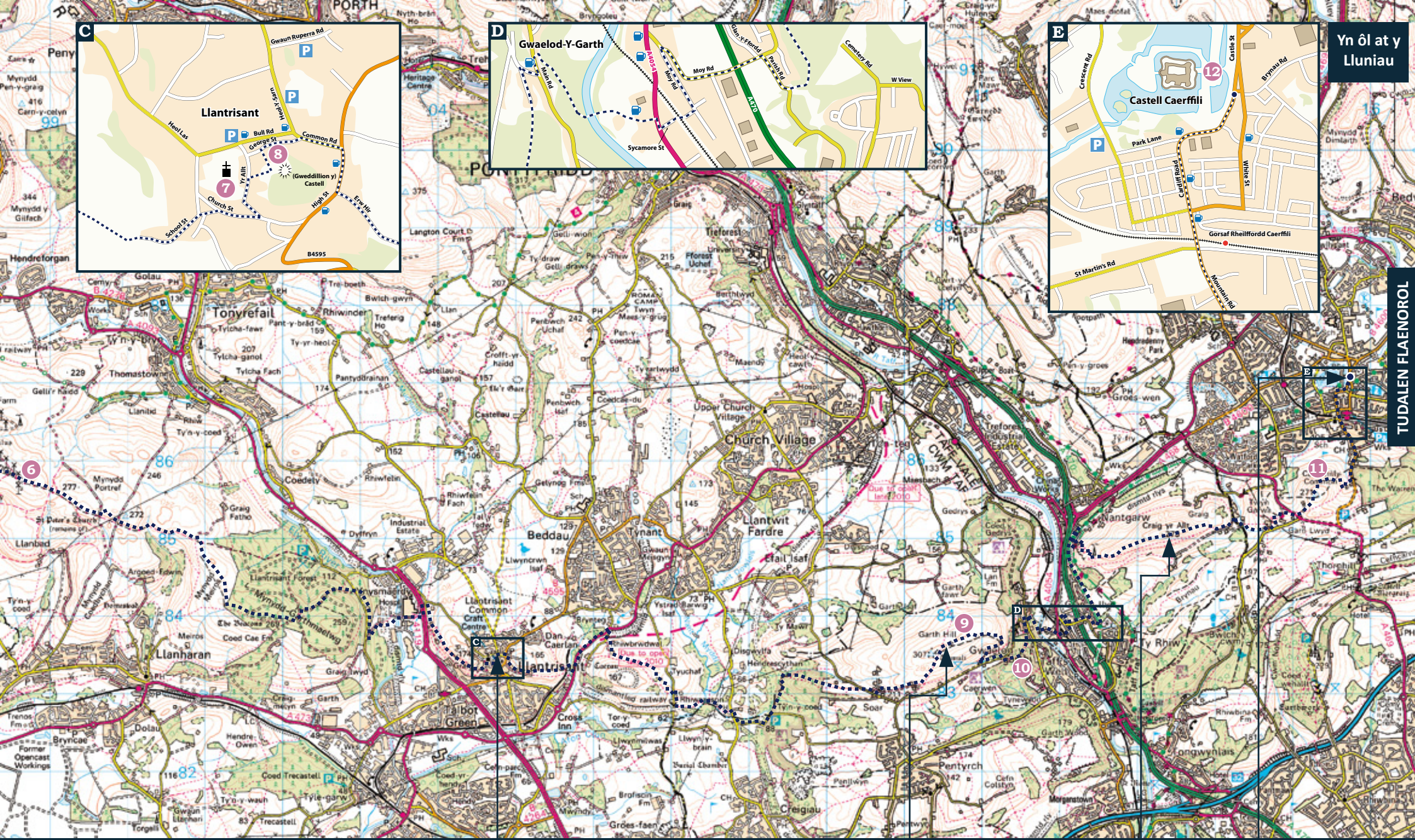


-  Llwybr y Daith
-  Lluniau Rhif 1-12 (Gweler trosodd)

Parc Gwledig Margam 60m

Mynydd Baedan 240m

Mynydd Maendy 270m



Yn ôl at y Llaniau

TUDALEN FLAENOROL

Llantrisant 140m

Mynydd y Garth 300m

Graig Yr Allt 250m

Castell Caerffili 80m

Proffil y Daith